







Legenda:

-  HCVF_3.1
-  HCVF_4.1
-  HCVF_6
-  HCVF_4.2
-  Rzeki i inne ciek wodne
-  Zasięg adm. Nadleśnictwa

Powierzchnie HCFV
L-ctwo Łęg

Skala: 1:25 000